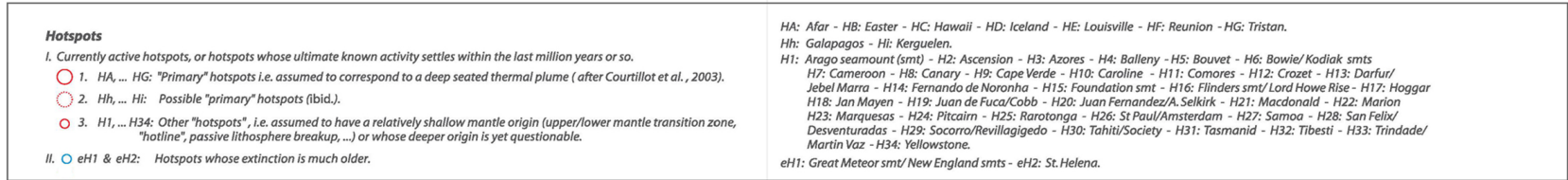
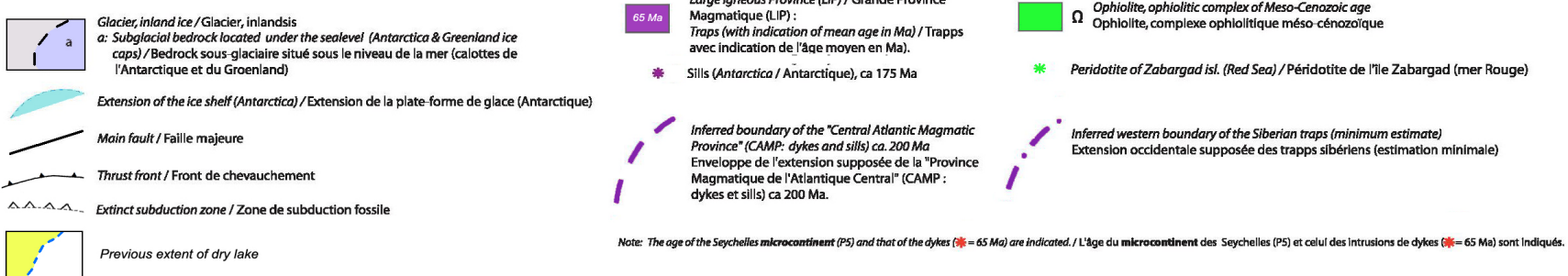
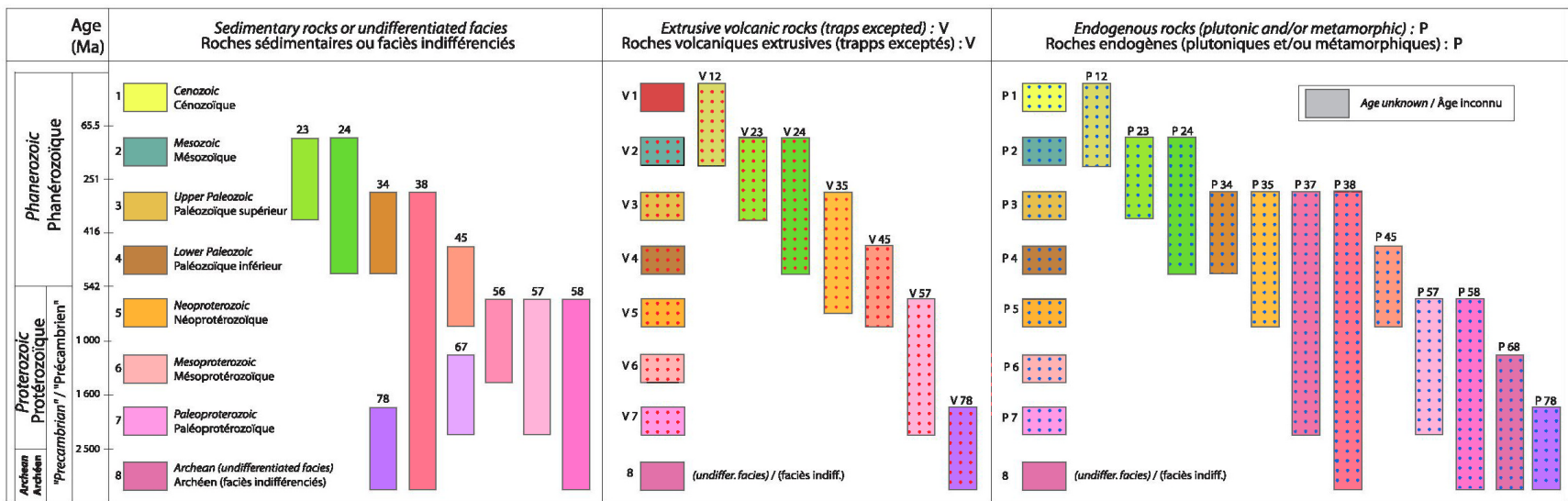


GEOLOGICAL GLOBE OF THE WORLD

GLOBE GÉOLOGIQUE DU MONDE

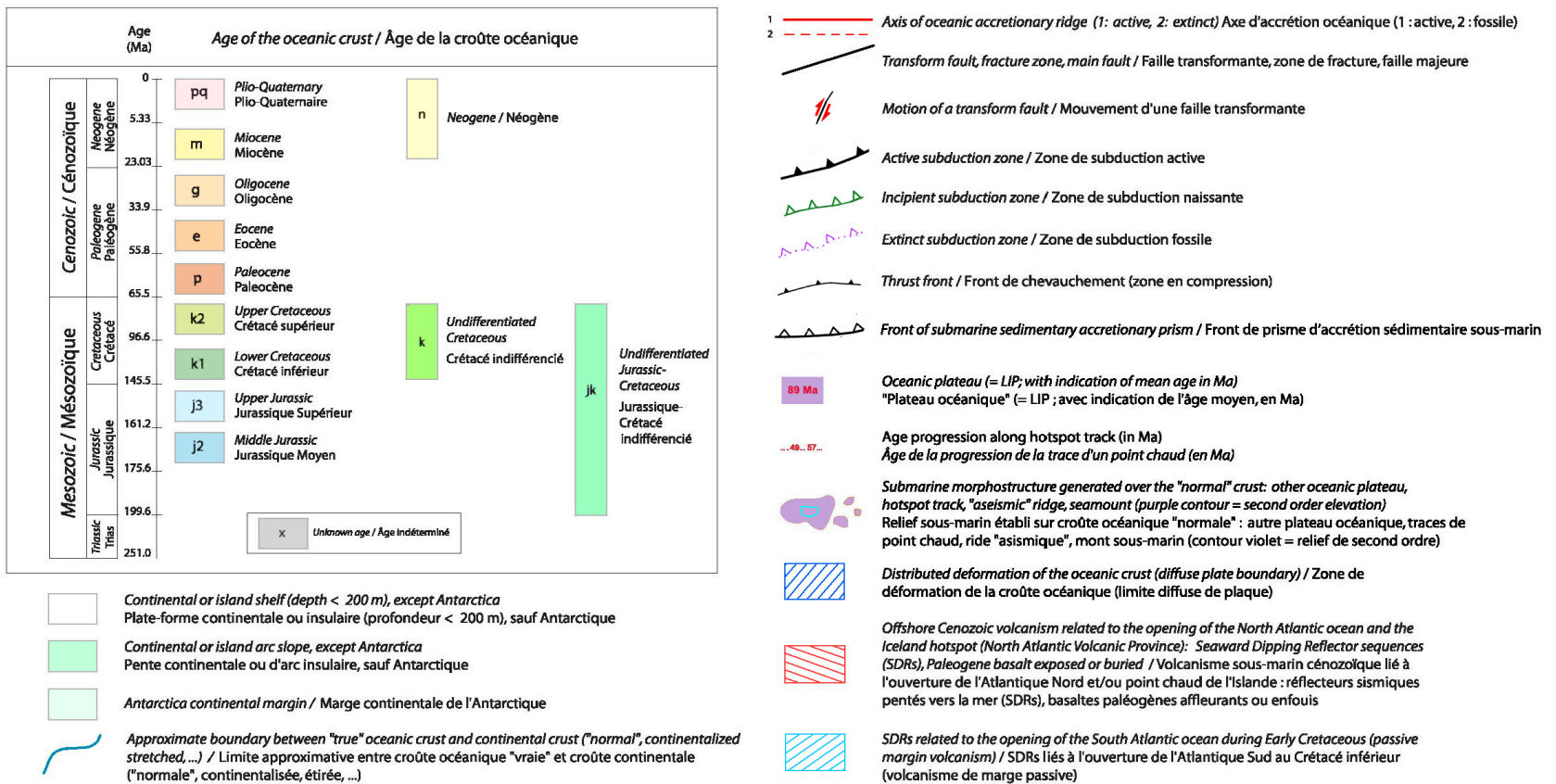
ONSHORE AREAS / ZONES ÉMERGÉES

(except Iceland / sauf Islande)



OFFSHORE AREAS / ZONES SOUS-MARINES

(including Iceland / Islande incluse)



Chronostratigraphic ages of the oceanic crust interpolated from digitized files by Müller R. D. et al. (1977) / Âges chronostratigraphiques de la croûte océanique interpolés à partir des fichiers numériques de Müller R. D. et al. (1977).

The ages are given in million years (Ma), according to the Geologic Time Scale 2008 of the International Commission on Stratigraphy (ICS) / Les âges, en millions d'années (Ma), sont tirés de l'Echelle des Temps Géologiques 2008 de la Commission Internationale de Stratigraphie (ICS).

The drawing, on this map, of the outer boundary of the continental margin (light blue line) is still largely imprecise or conjectural and has no legal force in the framework of the United Nations Convention of the Law of the Sea (UNCLOS).
 Le dessin, sur cette carte, de la limite externe de la marge continentale (ligne bleu clair) est encore imprécis ou largement conjectural, et ne saurait avoir une quelconque valeur juridique dans le cadre de la Convention des Nations Unies sur le droit de la mer (UNCLOS).

